

Descubre y disfruta de

LIÉBANA

¡CONOCE LIÉBANA Y PICOS DE
EUROPA DESDE EL CAMPING!

CAMPING
LA VIORNA

- ÚLTIMO TRAMO DEL CAMINO LEBANIEGO

El último tramo del Camino Lebaniego pasa justo al lado del camping; y podemos utilizarlo para empezar muchas de las rutas que tenemos por la zona.

Siguiendo el camino hacia arriba, llegaremos al **Monasterio de Santo Toribio de Liébana**, que está a solo 1km.

El Mirador de San Miguel se encuentra siguiendo la carretera que llega al Monasterio. Se puede ir caminando o en coche y merece la pena por la panorámica que ofrece a Picos de Europa.



INFORMACIÓN

Tiempo: 20 minutos
Distancia: 1 Km.
Desnivel: 125 m.

Si llegas a San Miguel caminando, puedes bajar hasta **Congarna** y volver al camping por **Turieno**. Un paseo circular agradable y sencillo, apto para toda la familia.



INFORMACIÓN

Tiempo: 2,5 h
Distancia: 6 km
Desnivel: 77 m.

[DESCUBRIR MÁS](#)

- RUTA DE LAS ERMITAS

Las indicaciones para esta ruta se encuentran en el camino que está justo a la izquierda del Monasterio. El Monasterio de Santo Toribio estuvo rodeado de un grupo de **capillas y pequeñas ermitas**, algunas de ellas semirrupestres, donde se retiraban los monjes en sus penitencias. Es una ruta llena de historia, no muy difícil y con unas vistas a Picos increíbles.



- POTES

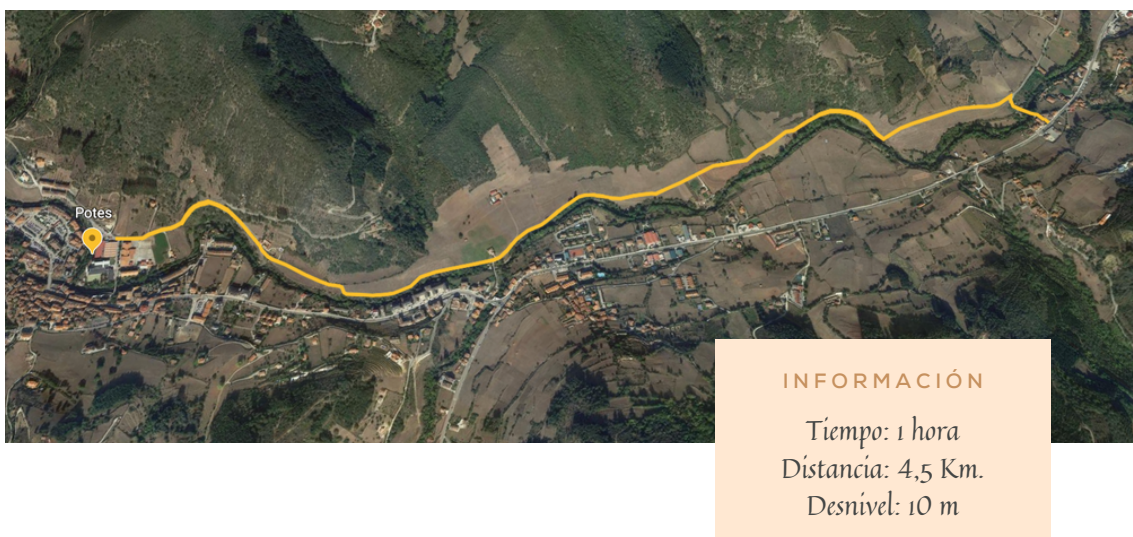
Si coges el camino desde el camping hacia abajo llegaremos al pueblo de **Potes**, también a 1km. Potes es uno de los **pueblos más bonitos de España**. Su casco antiguo, el paseo al lado del río, la Torre del Infantado, la animada calle Cántabra... son lugares emblemáticos que no te puedes perder.



- CAMPAÑANA

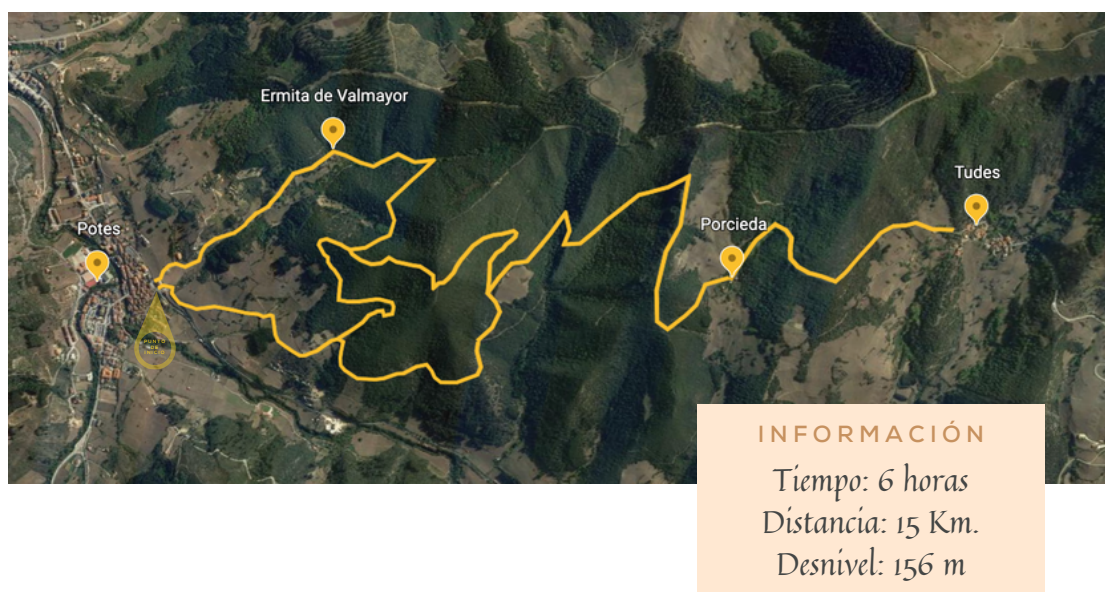
Un paseo sencillo para hacer con niños es el **camino de Campañana**, una pista que se puede hacer en bici o a pie y que llega hasta el pueblo de **Tama**.

En Tama está el **Centro de Visitantes del Parque Nacional**; la visita es gratuita y es un plan divertido y entretenido para conocer más sobre la flora y la fauna de Picos de Europa. ¡A los niños les encanta!



- POTES-TUDES

El **Arcornocal de Tolibes** es una ruta muy completa. Se puede hacer circular de 6km, circular de 9km o llegar hasta **Tudes**, uno de los pueblos más bonitos de Cantabria. En Tudes hay un bar que suele abrir en verano y los fines de semana, perfecto para coger fuerzas antes de emprender la vuelta a Potes.



- ENCINAR DE ARABEDES

Monte Arabedes es una ruta que atraviesa pistas forestales. Ofrece una panorámica a todos los Valles de Liébana y una vista al Macizo Oriental de Picos de Europa espectacular. La ruta sale desde Potes, detrás de la escuela y el polideportivo, y pasa por el **pueblo de Rases**.

INFORMACIÓN

Tiempo: 2,5 horas

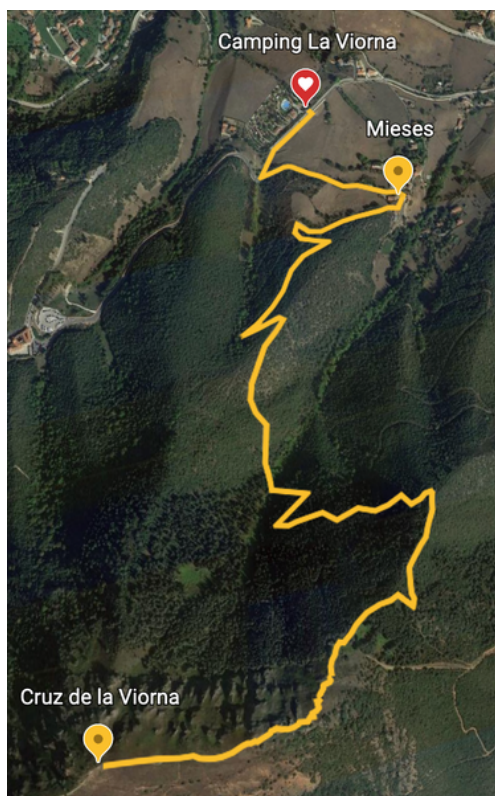
Distancia: 7 Km.

Desnivel: 313 m

[DESCUBRIR MÁS](#)



- CRUZ DE LA VIORNA



Esta quizás sea una de las rutas más duras, pero para nosotros es la más especial, ya que es el monte que da nombre al Camping. La impresionante vista desde arriba hace que el esfuerzo merezca la pena.

Tomamos como referencia la primera casa que nos encontramos al llegar al pueblo, amarilla. Hay que bordearla por completo y dejarla a la derecha para encontrar el camino que sube a La Viorna.

INFORMACIÓN

Tiempo: 2,5 horas

Distancia: 5 Km.

Desnivel: 313 m

[DESCUBRIR MÁS](#)

Descubre los alrededores de

LIÉBANA Y PICOS DE EUROPA

Para las siguientes rutas necesitarás desplazarte en autocaravana, coche o bicicleta. Liébana es una comarca pequeña, por lo que ninguna queda demasiado alejada del camping.

Visitar Fuente Dé y coger el Teleférico es algo que hay que hacer si se visita Liébana. Desde arriba la vista es impresionante y se pueden hacer diferentes rutas. En temporada alta conviene comprar los tickets online, puedes comprarlos haciendo [click aquí](#)

- CANAL DE LAS ARREDONDAS - BREZ

Esta ruta nos gusta porque tiene todo: es bastante llanita, las vistas son increíbles, ofrece un poco de sol, un poco de sombra... ideal para hacer en familia o como una primera toma de contacto!

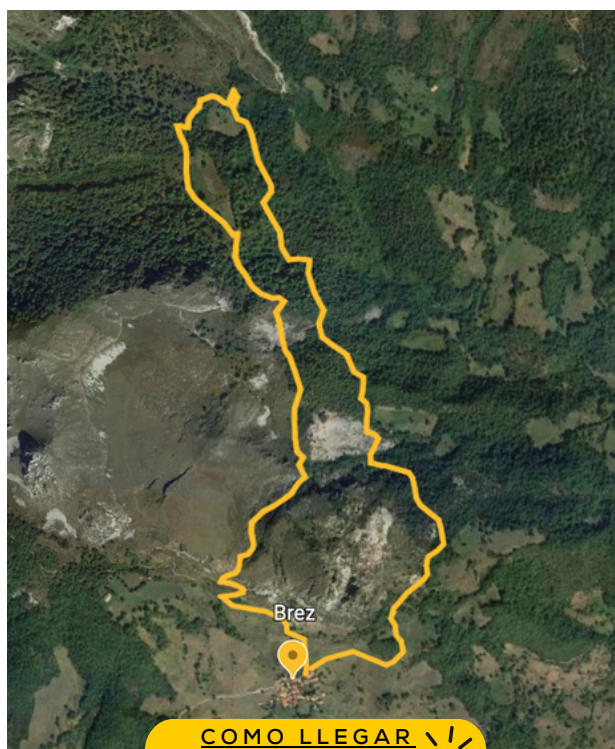
INFORMACIÓN

Tiempo: 3,5 horas

Distancia: 7,04 Km.

Desnivel: 315 m

[DESCUBRIR MÁS](#)



[COMO LLEGAR
A BREZ](#)



- MONTE SUBIEDES CAMALEÑO



[COMO LLEGAR
A LOS LLANOS](#)



El monte Subiedes, repleto de encinas, es una ruta un poco más exigente que la media pero muy gratificante. Se esconde entre los pueblos de **Camaleño y Los Llanos** y si tienes una buena forma física, ¡no te puedes ir sin conocerla!

INFORMACIÓN

Tiempo: 3 horas

Distancia: 9,5 Km.

Desnivel: 655 m

[DESCUBRIR MÁS](#)

- RUTA BAJO LOS PICOS - MOGROVEJO

El pueblo de Mogrovejo, uno de los pueblos más bonitos de España, se encuentra a medio camino entre Potes y Fuente Dé y tiene fácil acceso para autocaravanas. Desde aquí sale una ruta circular de 9km que recorre la parte baja del Macizo Oriental de los Picos de Europa. Antes o después de la ruta podrás tomar algo en uno de los bares del pueblo.

INFORMACIÓN

Tiempo: 3 horas

Distancia: 9,5 Km.

Desnivel: 559 m

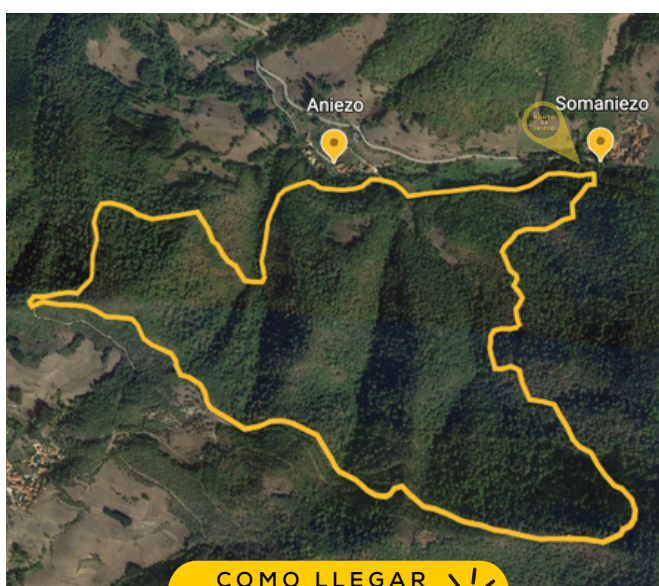
[DESCUBRIR MÁS](#)



[COMO LLEGAR A MOGROVEJO](#)



- BOSQUES DE VALDEANIEZO - SOMANIEZO



[COMO LLEGAR A SOMANIEZO](#)



¡Perfecta para hacer con niños! Sale de **Somaniezo** y es una ruta circular de 6km.

No dejéis de entrar al pueblo de **Aniezo** para conocer su restaurado **Parque del Agua**. También merece la pena desviarse, antes o después de la caminata, al pueblo de Cahecho. Allí encontrarás dos bares/restaurantes que ofrecen comida típica.

[DESCUBRIR MÁS](#)

- CAHECHO - SAN TIRSO

Desde el pueblo de Cahecho, también llamado **el mirador de Liébana** por sus maravillosas vistas, puedes caminar hasta la **ermita de San Tirso**. Es un paseo que dura menos de media hora y ofrece una vista maravillosa, ¡apto para toda la familia! También puedes tomar algo o comer en uno de los restaurantes del pueblo.



INFORMACIÓN

Tiempo: 1,5 horas (i/v)

Distancia: 2,78 Km.

Desnivel: 90 m

[DESCUBRIR MÁS](#)

COMO LLEGAR
A CAHECHO



- PICO JANO

Esta preciosa ruta que comienza en **Dobarganes** te hará disfrutar de unas vistas inigualables. Desde la cima, a 1446m, podrás observar todos los sistemas montañosos que rodean al Valle de Liébana, ¡además de muchos de sus pueblos!

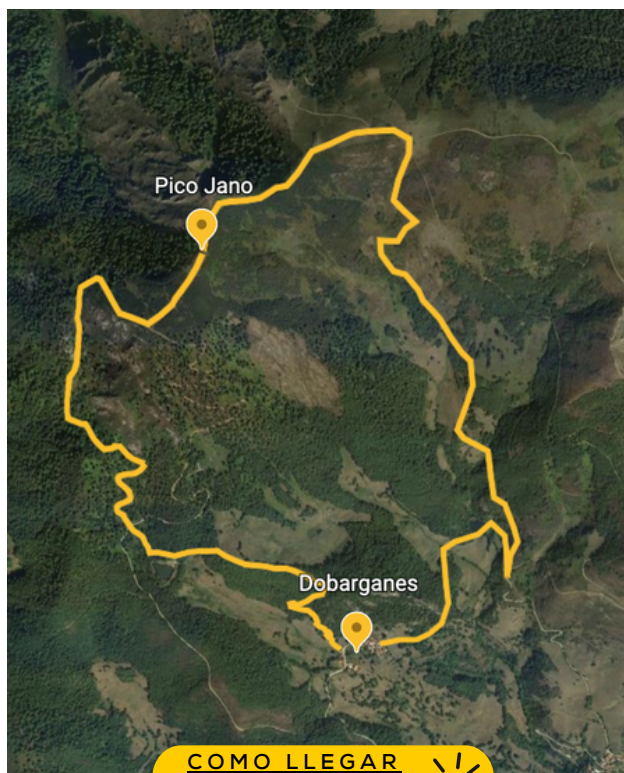
INFORMACIÓN

Tiempo: 4 horas

Distancia: 9,5 Km.

Desnivel: 539 m

[DESCUBRIR MÁS](#)



COMO LLEGAR
A DOBARGANES



- EL CABLE - FUENTE DÉ (PR-24) Y ALREDEDORES

La ruta del **PR-24** sin duda es de las más populares. Es una ruta larga pero bastante asequible. Lo más interesante de esta ruta es la gran variedad de paisajes que vas a poder disfrutar: comienza en un terreno de alta montaña y a medida que va descendiendo descubrirás los **Puertos de Áliva** para luego adentrarte en un bosque y llegar de nuevo a **Fuente Dé**.

¡Si haces esta ruta solo necesitarás el billete del teleférico de ida!



INFORMACIÓN

Tiempo: 5 horas

Distancia: 15 Km.

Desnivel: 150 m

[DESCUBRIR MÁS](#)

- CABAÑA VERÓNICA Y HORCADOS ROJOS

La ruta de Cabaña Verónica es una ruta de alta montaña. El refugio se encuentra a 2.325m y fue construido utilizando la batería de un portaaviones. Está marcada y el recorrido es muy evidente, aunque hay que tener en cuenta que no hay sombra y el camino tiene mucha gravilla suelta; hay que ir preparados.

INFORMACIÓN

Tiempo: 4 horas

Distancia: 12 Km.

Desnivel: 698 m

[DESCUBRIR MÁS](#)





Nosotros siempre recomendamos acercarse hasta el mirador de Horcados Rojos, donde puedes disfrutar de una vista increíble al **Naranjo de Bulnes** ¡e incluso del mar!

INFORMACIÓN

Tiempo: 4,5 horas

Distancia: 14 Km.

Desnivel: 698 m

[DESCUBRIR MÁS](#)

Una opción que nosotros nos gusta mucho es hacer un mix entre las dos rutas anteriores para poder tener una visión más completa de Picos de Europa. Es un recorrido sencillo, no demasiado largo ¡y precioso! Nuestra propuesta es caminar en dirección Cabaña Verónica, hasta llegar a los **Lagos de Llorza** o un poco más arriba, y luego volver por el mismo camino para girar a la izquierda dirección el **Hotel-Refugio de Áliva**. Allí puedes tomar algo antes de emprender el camino de vuelta al Teleférico.

Si prefieres prescindir del Teleférico, solo subir a Fuente Dé en coche y disfrutar del gran circo glaciar con paredes de hasta 800 metros ¡merece la pena!

La ruta **Monte Quebres** es una opción sencilla y muy sombría para hacer en familia cualquier día de verano. Para emprender esta ruta debes llegar hasta donde acaba la carretera y encontrareis el camino.



INFORMACIÓN

Tiempo: 1,5 horas

Distancia: 5,7 Km.

Desnivel: 346 m

[DESCUBRIR MÁS](#)

- PEÑA VIEJA

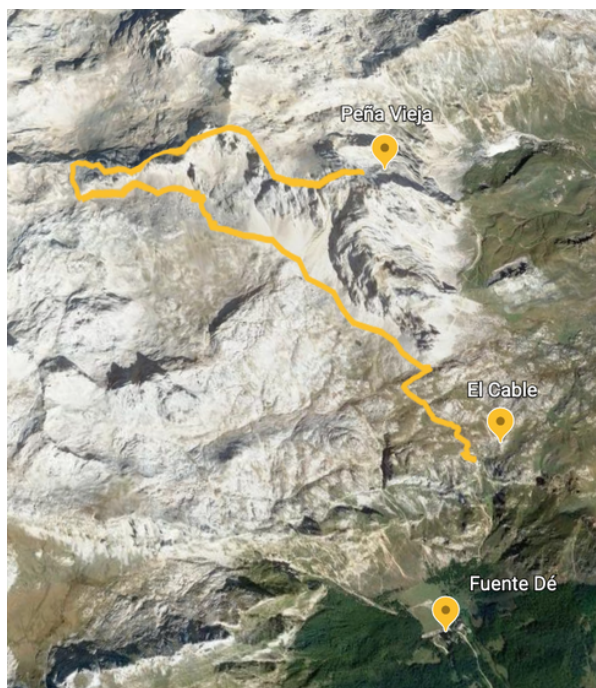
¡OJO! ESTA RUTA
REQUIERE EXPERIENCIA

¿Quieres subir al pico más alto de Cantabria? ¡Coge fuerzas y mucha agua! Peña Vieja se encuentra a 2.617m. Solo tienes que coger el Teleférico ¡y empezar a caminar! El camino es técnico, exige cierta precaución.

INFORMACIÓN

Tiempo: 5 horas
Distancia: 11 Km. apx
Desnivel: 770 m

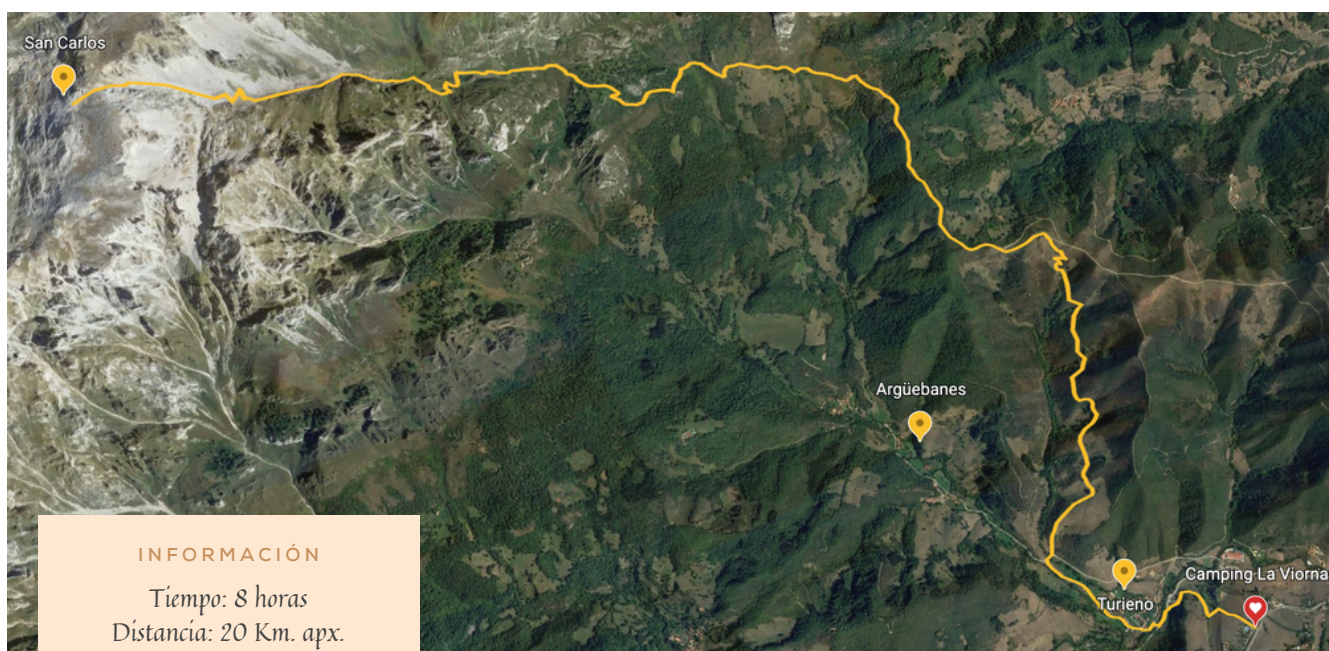
[DESCUBRIR MÁS](#)



- PICO SAN CARLOS

¡OJO! ESTA RUTA
REQUIERE CIERTO
ESFUERZO FÍSICO

Una ruta de alta montaña que se puede hacer saliendo desde el Camping. En **Argüebanes** comienza el camino para subir a San Carlos o Pico Sagrado Corazón. Es una ruta larga y con bastante pendiente, por lo que requiere cierto esfuerzo físico. Sin embargo, la vista que ofrece es un auténtico regalo para los sentidos.



INFORMACIÓN

Tiempo: 8 horas
Distancia: 20 Km. apx.
Desnivel: 1.047 m

- RUTA DE TRESVISO

¡OJO! ESTA RUTA
REQUIERE CIERTO
ESFUERZO FÍSICO

Una de las rutas más espectaculares, ¡pero también más duras! En recepción tenemos una foto de la subida.

Para empezar el recorrido puedes aparcar en **La Hermida** o en **Urdón**. Una vez arriba... ¡no te vayas sin probar el Queso de Tresviso DOP en uno de sus bares!



INFORMACIÓN

Tiempo: 4 horas

Distancia: 12 km.

Desnivel: 850 m.

[DESCUBRIR MÁS](#)

¡Ah! Lo más importante...

¡DISFRUTA!

El Valle de Liébana esconde rincones únicos, puros y llenos de paz. Estás en un lugar mágico y lleno de matices; cada amanecer es diferente y ningún día es igual que el anterior.

Respetar el entorno ¡y vive la experiencia al máximo!

CAMPING
LA VIORNA